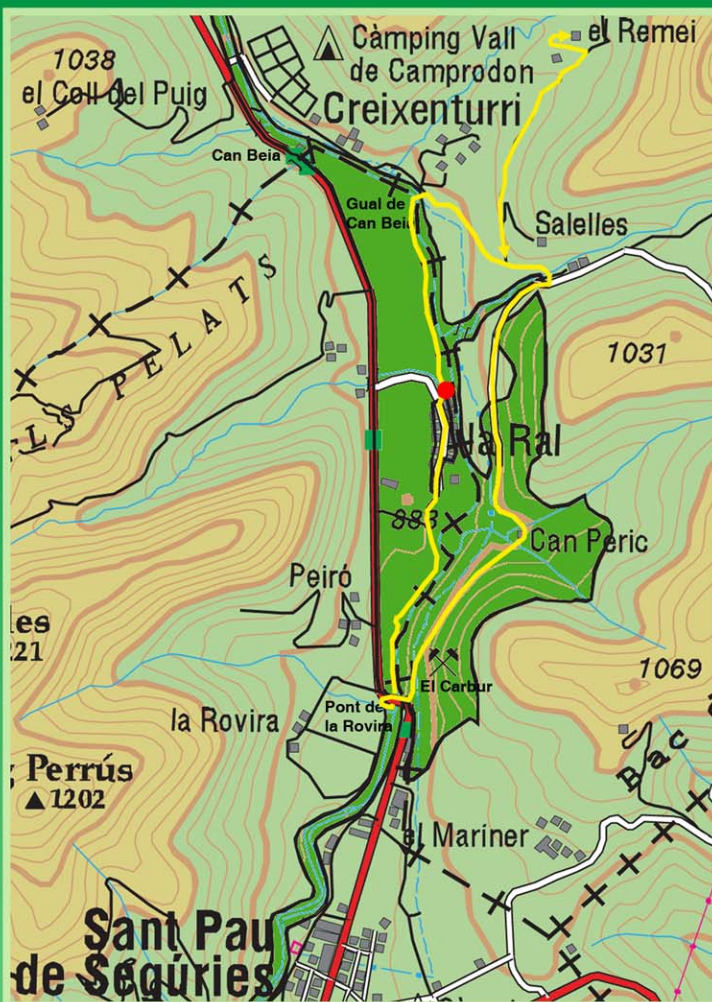


# Itinerari de natura Els boscos i les planes de la Ral




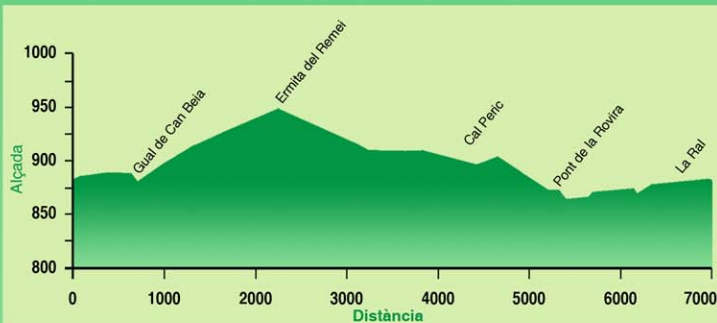
Escala 1:25.000



■ Espai de la xarxa Natura 2000  
Riberes de l'Alt Ter

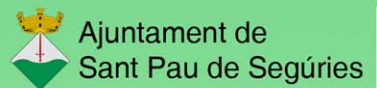
● Inici/fi de l'itinerari

— Itinerari



## Fitxa de l'itinerari:

- ▶ Dificultat: **baixa**
- ▶ Longitud: **7 km.**
- ▶ Temps aproximat: **2,15 h**
- ▶ Desnivell: **+110 m -110 m**



**Entrada de la Ral**Distància **0m** - Altitud **882m**

L'itinerari s'inicia uns 200 metres abans d'arribar al poblet de la Ral. Seguim el camí en direcció al Gual de can Beia (cap a l'esquerra) i després d'una curta pujada arribem a la Plana de can Falguera. A banda i banda del camí trobem avellaners.

**Planes de can Falguera**Distància **500m** - Altitud **888m**

Les planes dels entorns de la Ral estan incloses dins l'Espai Natural Protegit de les Riberes de l'Alt Ter (Xarxa Natura 2000). Aquestes planes son un corredor biològic per a la fauna entre dos espais naturals protegits: EIN Alta Garrotxa i EIN Serra Cavallera. Actualment s'utilitzen com a prats de pastura i prats de dall. El camí abandona la plana i davalla ràpidament fins al mateix llit del riu Ter.

**Gual de can Beia**Distància **700m** - Altitud **880m**

Creuem el Ter per un gual de pedres i, a l'altra banda, seguim la pista que desemboca a una carretera cimentada. Passem sota l'aqüeducte que porta aigua del Ter fins a la central de Sant Pau i pugem per la pista fins a situar-nos sobre el canal.

**Trencant del Remei**Distància **1250m** - Altitud **910m**

Per arribar al santuari cal seguir la pista que surt a l'esquerra, passant per les planes del Remei on gaudim de bones vistes.

**Santuari del Remei**Distància **2250m** - Altitud **950m**

L'actual Santuari del Remei, construït s. XIX, es troba on s'aixecava l'antiga església parroquial de Sant Cristòfol de Creixenturri, del s. X. Al mes d'octubre s'hi fa un aplec. Per tornar a l'itinerari cal desfer el camí fins al trencant i després continuar a mà esquerra per la pista.

**Trencant del Sitjar**Distància **3500m** - Altitud **908m**

Creuem el torrent de Salelles i agafem la pista de mà dreta. Passem per la font de Teresa que té un abeurador. El camí davalla. A mà dreta tenim vistes sobre el poble de la Ral.

**Can Peric**Distància **4425m** - Altitud **896m**

La pista passa pel costat del turisme rural de Can Peric, poc després es creua un torrent i la pista s'endinsa a la fageda.

**El Carbur**Distància **5150m** - Altitud **875m**

Després d'una forta baixada sortim del bosc i arribem a una pla per on passa un aqüeducte. A l'altra banda de l'aqüeducte hi ha una antiga pedrera de carbur càlcic. Aquest material s'utilitzava com a combustible pels llums de carbur. El camí continua fins a la carretera. En aquest punt trobem un trencant que ens mena fins a les restes d'uns antics forns de calç. L'itinerari travessa el Pont de la Rovira per la carretera.

**Pont de la Rovira**Distància **5250m** - Altitud **872m**

A l'altre extrem del pont creuem la carretera i prenem una pista a l'esquerra. Aquesta pista baixa, passant sota el pont, fins a arribar molt a prop del riu. A partir d'aquí, cal seguir un camí paral·lel al riu que ens porta fins les planes del Peiró.

**Planes del Peiró**Distància **5700m** - Altitud **870m**

El camí transcorre entre les planes del Peiró i el riu Ter. En aquest punt es pot contemplar una vista de les planes al·luvials amb el cim del Costabona com a teló de fons. El camí continua fins arribar a un clot on podem veure un gran freixe. En aquest punt, el camí esdevé un corriol que baixa amb fort pendent.

**Freixe gran**Distància **6200m** - Altitud **870m**

Aquest freixe, d'uns 150 anys, sosté amb les seves grans arrels el talús evitant l'erosió. El corriol ascendeix fins trobar una cruïlla de camins.

**Cruïlla de camins**Distància **6350m** - Altitud **877m**

L'itinerari segueix cap a la dreta, direcció a la Ral. Separant la plana del camí, trobem parets de pedra seca que ens recorden que havia estat un camí ramader per on transitava el bestiar. Aquests murs de pedra seca evitaven que el bestiar entrés als camps de conreu i fes malbé les collites.

**La Ral**Distància **6750m** - Altitud **880m**

Entrem al nucli de la Ral construït a banda i banda del camí reial (ral). El 1428 un fort terratrèmol va destruir completament el poble. Continuem pel camí fins on hem iniciat l'itinerari.

**Fi de l'itinerari**Distància **7000m** - Altitud **882m**

Fotografies d'esquerra a dreta: lliri de neu- fageda de can Peric - planes de la Ral - riu Ter al gual de can Beia - santuari del Remei - prats del Camp de la Creu. Fotos: Pau Ortiz i Hèctor Garcia / CEA Alt Ter

