




3 Camí dels Solans i El Catllar




 7 km
Longitud

 2h 30 min.
Durada

 + 315 m / -315 m
Desnivell

 Baixa
Dificultat

 Tot l'any
Època de l'any

 Setcases - Plaça dels Estudis
Punt d'inici

Descripció:

Itinerari circular que resegueix el camí que porta als Solans, zona propera a Setcases on antigament s'hi conreava, per continuar per l'antic camí de Tregurà. Al arribar al Riberal del Catllar, abandonem les senyals de PR per baixar paral·lels al riu tot gaudint de l'ombrívol bosc i dels bonics salts d'aigua que ens acompanyen fins al petit nucli del Catllar. En aquest nucli, que en el seu origen era un castell que controlava l'estret pas de la vall, hi trobem l'església romànica de Santa Maria. El retorn a Setcases el realitzem tot remuntant el marge dret del riu Ter.

